



Diputació
Barcelona

Parc del Montnegre i el Corredor

Montnegre carener

SL-C 103

Descobrim Sant Celoni (II)



EXCURSIONS SENYALITZADES



Trobem el senyal d'inici a l'encreuament de la pista principal amb l'accés a l'Hostal i a Sant Martí de Montnegre.

Sant Martí de Montnegre

Tram  467 m
 10 min

El nucli de Montnegre consta de l'església de Sant Martí, la rectoria, ca l'Auladell i l'Hostal **1**. A l'antic terme i parròquia la densitat de població sempre ha estat molt baixa: l'orografia i el microclima no faciliten la colonització rural. El Montnegre ha preservat el seu caràcter forestal al llarg dels segles.



Aquí conflueixen diversos senders: GR 5, GR 83 i GR 92. Seguim el camí que s'enfila muntanya amunt fins al coll de Terra Negra, un altre encreuament estratègic de camins.

Terra Negra

Tram  1.322 m
 50 min

L'origen del topònim Terra Negra **2** és la negror de les pissarres que afloren en aquesta zona de la muntanya. El bosc és dominat per les alzines que enfosqueixen el sotabosc, tot dificultant la vida als vegetals competidors al seu dessota.



Prenem la pista cap a l'esquerra, en franca ascensió cap al sud. Després de dos trencalls deixats a l'esquerra arribarem al sot dels Ternals, que delimita una sobtada transició de l'alzinar cap a la castanyeda. Continuem per la pista principal, i quan perd pendent la deixem, tot enfilant-nos a l'esquerra i després a la dreta en forta pujada fins al coll de Basses **3**. Unes alzines monumentals assenyalen aquest coll peculiar i estratègic, que deixem tot seguint la pista cap a llevant.

Deixem a mà dreta el coll per on marxa el GR 5 cap al solell; és el vaivé de la Casanova (vaivé és el nom que reben al Montnegre alguns colls entre l'obaga i el solell). Poc després la pista voreja els faigs d'en Preses ④. Més endavant, fent uns revolts, s'enfila a la roureda culminant del Montnegre, deixant una derivació planera a l'esquerra.

La roureda i els faigs d'en Preses

Tram  1.180 m
 40 min

La carena del Montnegre és un refugi extrem per a alguns ecosistemes de muntanya mitjana, que es veuen afavorits per l'alta pluviositat anual (880 l/m²), les boires freqüents i el sòl profund i ric. La roureda, dominada pel roure de fulla gran i amb una forta presència del roure africà, molt escàs a Catalunya, senyoreja aquesta carena i hi genera un ambient singular. A la capçalera del sot Gran de can Preses, a tocar de la carena principal, un clap excepcional de faigs, amb bona naixença, sobreviu fora de la seva àrea de distribució habitual gràcies a les freqüents boires careneres.



Sense trencalls arribem al turó Gros o de la Telefonista ⑤, un dels dos cims més alts del Montnegre (766 m), amb una torre de guaita d'incendis que deixem a la dreta per baixar per la pista carenera, tot obviant els camins que conflueixen per l'esquerra. En pocs minuts arribem al vaivé de la Casa Vella ⑥.

El vaivé de la Casa Vella i l'avellanosa

Tram  1.140 m
 30 min

L'avellanosa cobreix densament la baga alterosa, esquitxada de roures, castanyers, alzines i, en menor abundància, grèvols, cirerers i trèmols, aquests darrers ben freqüents a les clarianes. Al dessota, llorets i falgueres; i on la fullaraca deixa espai, moltes i gramínies de muntanya entapissen el sòl. Molts castanyers apareixen clivellats i morts per efecte dels fongs que els fan emmalaltir, el xancre i la tinta.



De la cruïlla estant del vaivé de la Casa Vella, prenem el camí més bagueny, tot deixant a la dreta les dues pistes que ens abocarien al solell. Seguim aquest camí planer una bona estona deixant a banda i banda algunes pistes que hi menen. Després d'un revolt a l'esquerra, prenem el corriol ample que baixa perpendicular. Sense deixar-lo, ens menarà directe a la capella de Santa Maria de Montnegre 7, a les restes del roure monumental i a la font. El fort pendent del vessant facilita les esllavissades dels marges en èpoques de pluges.



Santa Maria de Montnegre

Tram  308 m
 10 min

En alguns enclavaments de la muntanya perviuen elements alhora útils i simbòlics, ancestrals i religiosos: és el cas del roure, la font i la capella de Santa Maria. El roure, que va ser declarat arbre monumental per la Generalitat de Catalunya el 1990, era el més gruixut de la comarca i tenia més de 100 anys. Durant un temporal de neu i vent, el 7 de gener de 2010, es va trencar per l'enforcadura, on l'aigua i restes de fullaraca s'hi havien anat acumulant provocant una podridura al cor del tronc. L'ermita de Santa Maria és un edifici del segle XIX que es va enrunar durant el segle passat i que el 2009 ha estat consolidat.



Prenem la pista de baixada cap a ponent, a l'esquerra amb relació al sentit del camí per on hem arribat. Deixem a l'esquerra la font del Degotall 8 i més tard alguns camins de desembosc. Sempre seguim la pista principal, en suau descens, tot flanquejant la capçalera del sot de Can Garrumbau.



Bagues de castanyers

Tram  2.462 m
 40 min

Les rouredes i l'alzinar muntanyenc de la baga foren substituïts massivament pocs segles enrere per l'explotació forestal del castanyer, arbre expandit

per la colonització romana. Les perxades de castanyers, tanmateix, perden avui dia vitalitat a causa de malalties fúngiques i rendibilitat econòmica, cosa que està afavorint la recuperació d'espècies pròpies de la zona. Actualment, però, s'estan assajant amb èxit programes de lluita biològica contra aquestes plagues i plans de millora forestal.



Poc abans de l'entreforc amb la pista que ve d'Hort-savinyà, al marge, hi ha les restes esllavissades d'un forn de carbonet. Seguim en direcció a Sant Martí de Montnegre tot travessant successivament els torrents que conformen el sot Gran de can Preses.



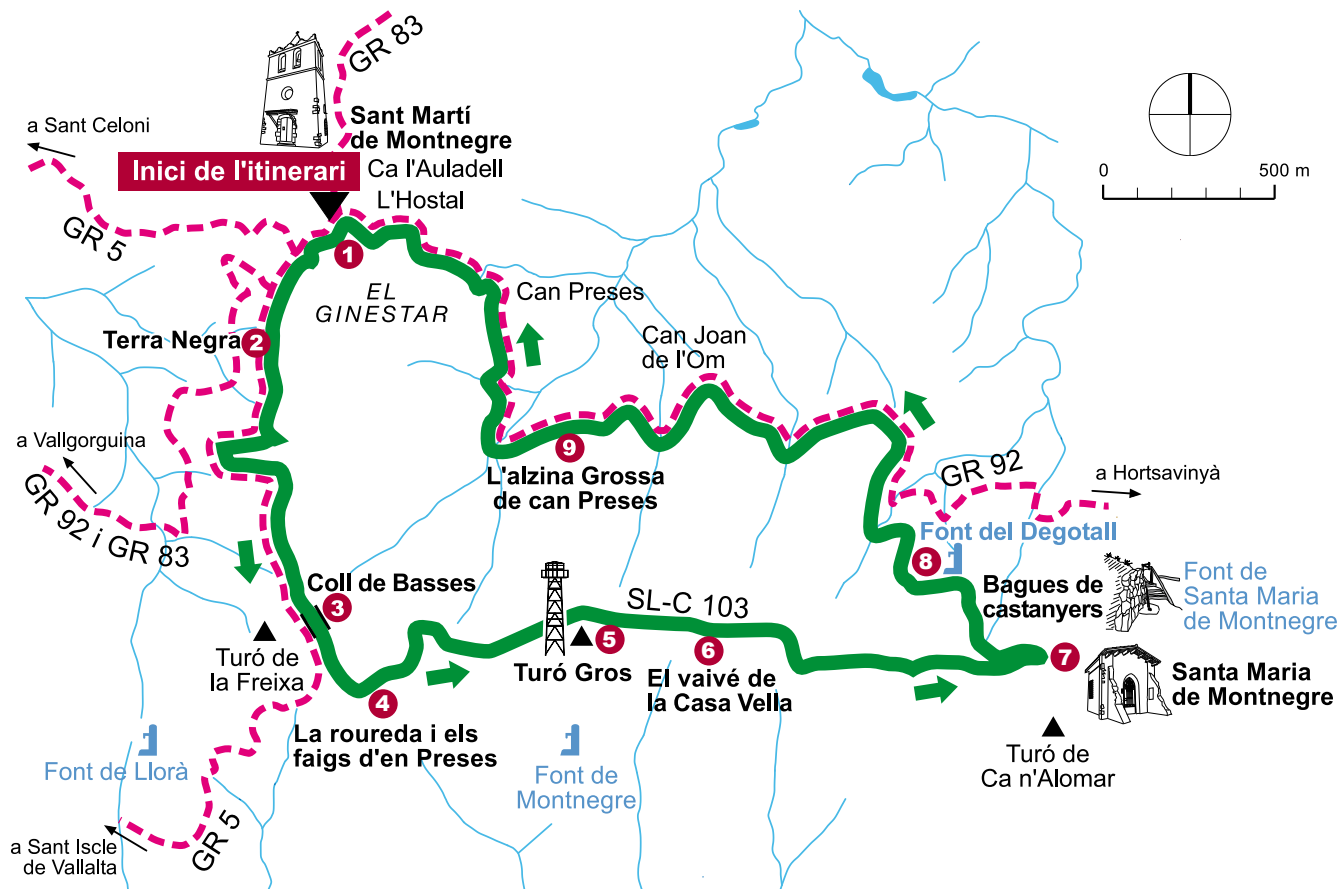
L'alzina Grossa de can Preses

Tram  1.121 m
 15 min

Al cor d'aquest sot podrem contemplar l'alzina Grossa **9**. Fa aproximadament un metre de diàmetre màxim i tres de perímetre. Igual com el roure de Santa Maria, l'alzina Grossa ha patit un trencament del tronc des de l'enforcadura. Amb uns tensors que subjecten les branques cap al mig, s'intenta allargar la vida de l'arbre. Uns metres abans, al marge esquerre del camí, es troba un altre forn de carbonet, amb la xemeneia encara visible a l'interior.



La pista, tot deixant a la dreta can Preses i la petita urbanització La Natura, ens mena directament al punt d'inici, el nucli de Sant Martí de Montnegre.



Bibliografia

- LUNA, G. et al. (2005). *Parc del Montnegre i el Corredor*. Guies dels Parcs, 4. Barcelona: Diputació de Barcelona.
- CREUS, J.; GARCIA, C. (2006). *Itineraris pel Montnegre*. Col. Cavall Bernat, 53. Esplugues de Llobregat: Publicacions de l'Abadia de Montserrat.
- PORTALS, J. (1998). *El Montnegre, una història de mil anys*. Arenys de Mar: Els llibres del Set-ciències.

Cartografia

Mapa i guia excursionista del Montnegre i el Corredor 1:25.000. Ed. Alpina-Geoestel, 2008-2009.

Transports públics

Tren

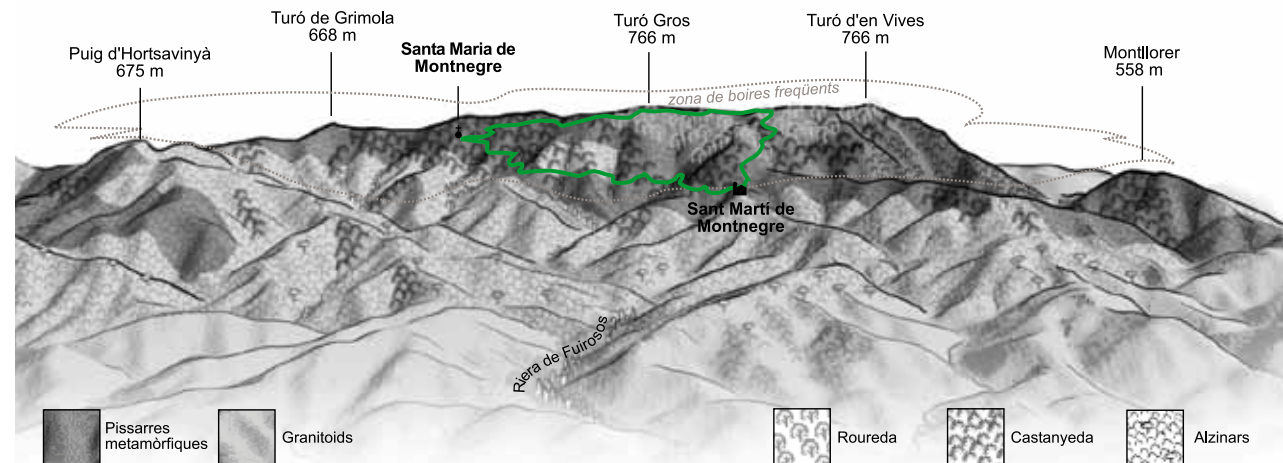
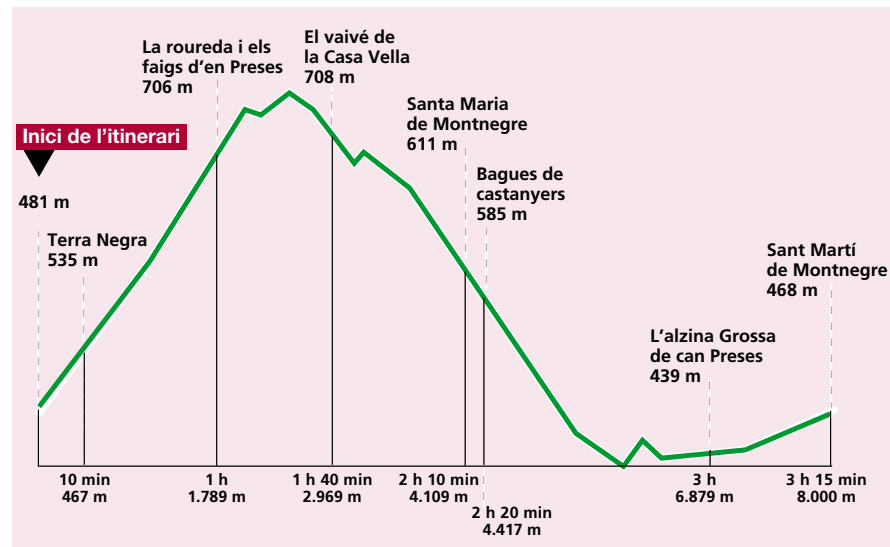
RENFE línia 2 de Rodalies Barcelona (R2) i alguns regionals. Tel. 902 240 202. www.renfe.es

Bus urbà i interurbà

Empreses Sagalés (tel. 902 130 014) i Hispano Hilarienca (tel. 972 245 012) enllacen Sant Celoni amb les poblacions de la rodalia. Es poden consultar els horaris a: www.santceloni.cat/transports, www.sagales.com, www.hispanohilarienca.com.

Taxi

Operen diferents empreses de taxi que tenen parada a la plaça de l'Estació. Tel. 938 670 847.



Equipaments i serveis

Oficina del Parc del Montnegre i el Corredor

Consultes tècniques.

Horari: feiners de 9 a 13 h

Carrer de l'Església, 13, 2n

08471 Vallgorguina

Tel. 938 679 452

p.montnegre@diba.cat

Centre d'Informació de Vallgorguina

Horari: dissabtes i festius de 10 a 14 h

Exposició sobre el dolmen de Pedra Gentil, informació del parc, itineraris senyalitzats i venda de publicacions.

Carrer de l'Església, 13

08471 Vallgorguina

Tel. 938 679 332

Centre d'Informació d'Hortsavinyà

Horari: dissabtes i festius de 10 a 14 h

Audiovisual de gran format sobre el Montnegre, itineraris senyalitzats, venda de publicacions i productes artesans, activitats pedagògiques i servei d'informació.

Exteriors amb fonts, bancs i taules de pícnic.

Tel. 937 443 327

p.montnegre.hortsavi@diba.cat

Centre de Documentació del Parc del Montnegre i el Corredor. Sant Celoni

Horari: feiners de 10 a 14 h i tardes a convenir

Informació bibliogràfica i documental referent al parc. Servei per a investigadors, estudiants i persones interessades.

Parc de la Rectoria Vella, s/n

08470 Sant Celoni

Tel. 938 641 213

www.diba.cat/parcsn/centresdoc

Oficina Municipal de Turisme de Sant Celoni

Horari de matins: dimecres, dissabte i diumenge de 10 a 13 h; horari de tardes: divendres i dissabte de 17 a 20 h

Informació turística de Sant Celoni i el Baix Montseny. Venda de publicacions.

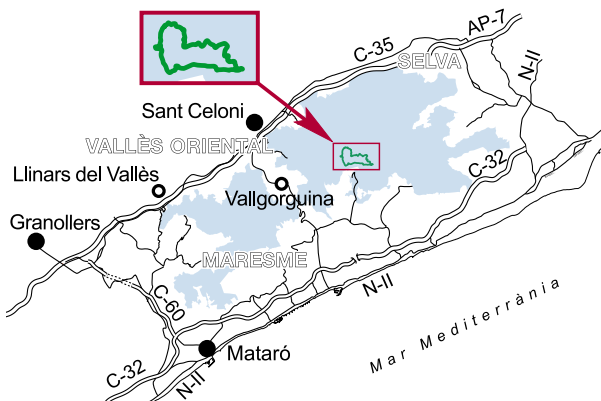
Carrer Major, 53

08470 Sant Celoni

Tel. 938 670 171

www.santceloni.cat

turisme@santceloni.cat




Distància: 8.000 m



Durada: 3 h 15 min



Excursió llarga i molt atractiva per camins, corriols i pistes. El primer terç en forta pujada. La resta en pla i baixada. L'itinerari és senyalitzat com a sender local (blanc sobre verd, SL-C 103)  en fites de fusta. Al llarg del camí es troben plafons informatius dels diferents elements d'interès.



Itinerari per a vianants recomanable per a tots els públics. Cal portar calçat adequat. En cas de cansament, es pot desfer el camí des del turó Gros. Cal mantenir la tranquil·litat de l'entorn i no llençar-hi deixalles de cap mena.

112
emergències



Ajuntament de
Sant Celoni

Xarxa de Parcs Naturals

Parc del Castell de Montesquiú, Espai Natural de les Guilleries-Sarvassona, Parc Natural del Montseny, Parc Natural de Sant Llorenç del Munt i l'Obac, Parc del Montnegre i el Corredor, Parc de la Serralada Litoral, Parc de la Serralada de Marina, Parc de Collserola, Parc Agrari del Baix Llobregat, Parc del Garraf, Parc d'Olièrdola, Parc del Foix.



**Diputació
Barcelona**

Àrea d'Espais Naturals
Xarxa de Parcs Naturals

Comte d'Urgell, 187
08036 Barcelona
Tel. 934 022 428
xarxaparc@diba.cat
www.diba.cat/parcsn