

Equipaments i serveis

Oficina del Parc del Montnegre i el Corredor

Consultes tècniques.
Horari: feiners de 9 a 13 h
Església, 13, 2n
08470 Vallgorguina
Tel. 938 679 452
p.montnegre@diba.cat

Centre d'Informació de Vallgorguina

Horari: dissabtes i festius de 10 a 14 h
Exposició sobre el dolmen de Pedra Gentil, informació del parc, itineraris senyalitzats i venda de publicacions.
Visites concertades a l'exposició i al dolmen, tel. 938 679 125
Església, 13
08470 Vallgorguina
Tel. 938 679 332

Centre d'Informació del Santuari del Corredor

Situat al recinte del santuari del Corredor, ofereix els serveis d'informació del parc, itineraris senyalitzats, venda de publicacions i exposició informativa.
Horari: dissabtes i festius d'11 a 15 h.

Centre d'Informació d'Arenys de Munt

Informació del parc, itineraris, venda de publicacions, exposició permanent de fauna vertebrada «Col·lecció Jordi Puigduví» i activitats diverses.
Horari: diumenges de 10 a 14 h
Edifici de la Biblioteca Rial Bellsollé, 5
08358 Arenys de Munt
Tel. i fax: 937 939 445

Centre d'Informació d'Hortsavinyà

Audiovisual de gran format sobre el Montnegre, itineraris senyalitzats, venda de publicacions i productes artesans, activitats pedagògiques i servei d'informació.

Exteriors amb fonts, bancs i taules per a pícnic.

Horari: dissabtes i festius de 10 a 14 h
Projeccions de l'audiovisual: 10.30, 11.30, 12.30 i 13.30 h
Tel. 937 443 327

Centre d'Informació de Tordera

Informació del parc, itineraris senyalitzats, venda de publicacions i activitats diverses.
Horari: feiners de 10 a 14 h
Galeries de la plaça de la Concordia. 08490 Tordera
Tel. 937 643 717

Àrea d'esplai del Corredor

Oberta al públic tots els dissabtes i festius, excepte l'agost.
Aparcaments, taules, sanitaris, servei de bar i lloguer d'ús de fogó (inclou llenya i graelles), excepte del 15 de juliol al 15 de setembre.
S'hi organitzen itineraris guiats i altres activitats de coneixement de la natura. Tel. 933 402 541
Disposa d'un espai amb els serveis necessaris per a l'acampada destinat a grups juvenils que volen gaudir d'una estada al parc. Informació i reserves, tel. 938 412 917.

Allotjament rural Can Pica

Allotjament de turisme rural situat al veïnat d'Hortsavinyà, al bell mig del Montnegre. Menjars casolans. Informació i reserves al tel. 937 630 858.

Centre de Documentació del Parc del Montnegre i el Corredor. Sant Celoni

Informació bibliogràfica i documental referent a al parc. Servei per a investigadors, estudiants i persones interessades.
Horari: feiners de 10 a 14 h i hores convingudes
Parc de la Rectoria Vella, s/n
08470 Sant Celoni
Tel. 938 641 213
www.diba.cat/parcsn/centresdoc

Centre de Documentació del Parc del Montnegre i el Corredor. Mataró

Horari: dimarts i dijous de 17 a 19 h
Madoz, 28-30 baixos
Museu de Mataró
Carreró, 17-19. 08302 Mataró
Tel. 937 410 484
www.diba.cat/parcsn/centresdoc

Centre d'Informació de Sant Cebrià de Vallalta

Punt Jove
Horari: de dimarts a dissabte de 17 a 20 h
Miquel Martí i Pol, 2
08396 Sant Cebrià de Vallalta
Tel. 937 630 822

Punt d'Informació de Sant Iscle de Vallalta

Informació del parc, itineraris, venda de publicacions i activitats.
Horari: diumenges de 10 a 14 h
Edifici de l'Ajuntament
Escoles, 2, baixos
08359 Sant Iscle de Vallalta
Tel. 937 946 005

Diputació de Barcelona Àrea d'Espais Naturals

Comte d'Urgell, 187, 3r
08036 Barcelona
Tel. 934 022 400
xarxaparc@diba.cat
www.diba.cat/parcsn

ALLOTJAMENTS I RESTAURANTS

Informació a: www.santceloni.org o a l'Oficina d'Informació Ciutadana de Sant Celoni (tel. 938 641 200)

BIBLIOGRAFIA

BOADA, M. et al., 1984. *L'Alzinar. Vall d'Olzinelles-Montnegre*. Sant Celoni: Centre d'Estudis i Documentació del Baix Montseny.
BRONCANO, M.J., 2004. *Arbres del massís del Montnegre. Terme municipal de Sant Celoni*. CD inèdit.
OTERO, I. et al, 2007. *La vall d'Olzinelles. Els dominis de l'alzinar i la*

8,5 km

3 h i 30 min

Excursió llarga i agradable per camins amples i corriols de pendent suau. L'itinerari és senyalitzat com a sender local (blanc sobre verd) en fites de fusta. Al llarg del camí es troben plafons informatius dels diferents elements d'interès.

Exclusiu per a vianants i recomanable per a tots els públics. En cas de cansament, des de Sant Esteve es pot tornar enrere tot desfent el camí. Cal mantenir la tranquil·litat de l'entorn i no llençar-hi deixalles de cap mena.

L'aprofitament racional del bosc és una de les activitats econòmiques més tradicionals en el massís. Les taules regulen per la Llei forestal de Catalunya i la normativa del parc.

En el parc la major part de la terra és de propietat privada, però la conservació del patrimoni natural i cultural és responsabilitat de tothom.

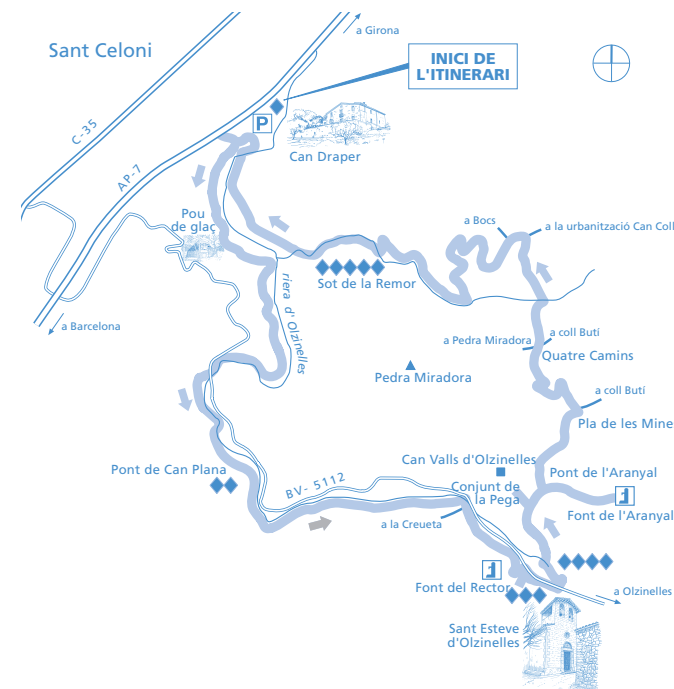
sureda. Sant Celoni: Ajuntament de Sant Celoni.

CARTOGRAFIA

Mapa i guia excursionista. *Montnegre Corredor. Parc Natural*. Ed. Alpina-Geoestel, 2003

TRANSPORTS PÚBLICS

- Ferrocarril RENFE:
Tel. 902 240 202 www.renfe.es
- Autocar Sagalés:
Tel. 902 130 014 www.sagales.com
- Taxi:
Tel. 938 670 847



Emergències: 112

Direcció de Comunicació. Textos: Maria Josep Broncano i Marta Miralles. Dibuixos: Carles Puche. DL: B-

Parc del Montnegre i el Corredor

EXCURSIONS SENYALITZADES



La vall d'Olzinelles


Coneguem l'entorn de Sant Celoni i la Batllòria (I)



**Xarxa de
Parcs Naturals**
Diputació de Barcelona

Parc del Castell de Montesquiu, Espai Natural de les Guilleries-Savassona, Parc Natural del Montseny, Parc Natural de Sant Llorenç del Munt i l'Obac, Parc del Montnegre i el Corredor, Parc de la Serralada Litoral, Parc de la Serralada de Marina, Parc de Collserola, Parc Agrari del Baix Llobregat, Parc del Garraf, Parc d'Olèrdola, Parc del Foix.


La vall d'Olzinelles

 Des del pont de la carretera BV-5112 per sobre la Tordera, a l'entrada de Sant Celoni, s'agafa la pista de l'esquerra fins al pas per sota l'autopista AP-7. Es travessa l'autopista i es continua uns metres a l'esquerra fins a can Draper, on hi ha el plafó d'inici de l'itinerari. A partir d'aquí, si s'ha vingut en cotxe cal aparcar-lo per fer el recorregut a peu.

Aquest itinerari s'introdueix a la vall d'Olzinelles seguint la riera fins a l'ermita de Sant Esteve d'Olzinelles. Després travessa la riera, penetra pel sot de les Mines, s'enfila als Quatre Camins i retorna a can Draper pel sot de la Remor.

◆ Can Draper i la vall d'Olzinelles


Can Draper és una casa pairal del 1860. Des d'aquí es pot veure l'inici de la vall d'Olzinelles, que es troba al vessant oest del massís del Montnegre. En temps passats havia estat molt transitada i humanitzada.

 Des del roure de can Draper cal prendre el camí que s'endinsa cap a la vall. Només desviarem la ruta paral·lela a la riera per visitar el pou de glaç de can Draper, pocs minuts després de començar l'itinerari. Després, cal continuar el camí que va pujant a poc a poc per la vall. Quan s'arriba a la carretera d'Olzinelles, es creua i es continua pel caminó paral·lel i a pocs metres de la riera, fins retrobar de nou la carretera d'Olzinelles a l'alçada de can Valls.



◆◆ La riera d'Olzinelles


La riera d'Olzinelles neix més amunt de ca l'Agustí, sota el Montllorer, i recull les aigües dels múltiples sots que conformen el relleu d'aquest racó del Montnegre i que generen una vall humida i fresca. La verneda és el bosc de ribera propi d'aquesta riera, però també hi ha pollancredes i platanedes. La riera té antigues rescloses que permetien el desviament d'aigua cap als recs i les basses properes. En el camí es troben antics ponts de pedra, com el del camí de can Plana. Una mica més amunt d'aquest pont es troba el pollancre d'Olzinelles, i al final d'aquest camí hi ha el monumental pi insigne de can Valls.

 A la vora del pi insigne de can Valls trobem la carretera d'Olzinelles. Abans de continuar l'itinerari es pot recular 50 m per la carretera i fer un descans als entorns de la font de la Pega, a la vora de la qual hi ha les basses i l'alzina de la Pega. També podem veure els antics forns de la Pega, al marge superior de l'inici del camí d'ús privat de la casa de can Valls.

L'itinerari continua amunt per un corriol al marge dret de la carretera fins al sot de la font del Rector, sobre la qual es troba el conjunt de la parròquia de Sant Esteve d'Olzinelles.

◆◆◆ Sant Esteve d'Olzinelles

Una mica enlairada sobre la vall, l'església de Sant Esteve d'Olzinelles ja apareix documentada l'any 1083. L'aspecte actual, però, correspon al segle XVI. El conjunt comprèn també el cementiri, davant l'església, i la rectoria, un bell edifici adossat a l'església i bastit entre els segles XVI i XVII.

 Per continuar l'itinerari cal baixar fins a la carretera, seguir-la amunt, passar de llarg la font de la Rectoria, i uns metres més enllà baixar per un prat i travessar la riera. Abans de deixar la carretera, però, podem anar a contemplar el pi Gros de can Valls, dos revolts més amunt.


Després de travessar la riera d'Olzinelles cal seguir a l'esquerra pel camí que voreja els camps del quintà de can Valls. Al marge d'aquest camí s'hi troben magnífics exemplars de roure, com el roure del Quintà. De seguida trobarem a mà esquerra el camí que porta a can Valls i que passa pel conjunt de la bassa de l'Aranyal, un indret encantador on hi ha alineats 26 plàtans monumentals i on es pot observar bona part del sistema de recollida i emmagatzematge d'aigua. L'itinerari, però, marxa per la dreta cap al pont de l'Aranyal. Pel camí trobarem la cruïlla de la font de l'Aranyal i diversos arbres d'interès local: el cedre de can Valls, els plàtans i el faig del pont de l'Aranyal.



a l'esquerra que s'enfila, fent alguna ziga-zaga, fins a Quatre Camins. Cal continuar recte per un camí que inicia un petit descens i, una mica més enllà, torna a pujar fins a la bifurcació amb el camí del sot de Bocs, on s'assoleix el punt més alt del recorregut (320 m). Aquí s'agafa el camí de l'esquerra i comença el descens cap al sot de la Remor.

◆◆◆◆ El sot de la Remor


El sot de la Remor recull les aigües de la petita conca creada pels turons de la Trona del Cego, el turó del Cadastre i el turó dels Republicans, i va a parar a la riera d'Olzinelles poc abans de can Draper. A la seva capçalera s'hi explota la sureda, i a les parts més frescals hi creixen restes de plantacions de pins en antigues feixes.

 El camí baixa fent algunes esses, primer per la dreta del sot de la Remor i després per dins del sot, deixant a banda i banda algunes pistes de desembosc. Quan apareixen els camps i les plantacions de la part baixa de la vall d'Olzinelles, cal continuar a la dreta, travessar el torrent del sot de la Remor i continuar pel camí principal fins a la casa de can Draper.

◆◆◆◆ Els arbres d'Olzinelles

D'entre els elements del patrimoni de la vall d'Olzinelles, els arbres monumentals, notables i singulars, destaquen pel seu gran nombre. L'existència d'aquests arbres no només es deu a factors biològics i ambientals, sinó també al simbolisme que els habitants de la zona han donat a certs individus i a la decisió de plantar i mantenir alguns exemplars pel seu valor estètic. D'aquesta manera, es conserven pins, roures, alzines i alzines sureres de grans dimensions vora els camins de la vall. També s'hi troben espècies ornamentals, com els plàtans, que formen grans conjunts monumentals vora les fonts o basses. L'existència d'alguns peus de faig i de boix grèvol és així mateix destacable, perquè es tracta d'espècies típiques d'ambients centreeuropeus que a Catalunya formen boscos a altituds superiors.

A més dels arbres d'interès local, la presència d'hàbitats poc comuns i ben conservats, com avellanoses, vernedes i lloredes, juntament amb la conservació d'algunes zones de pastura i conreu, fan que la vall d'Olzinelles tingui aquest especial interès botànic i paisatgístic.

 Un cop es travessa el pont de l'Aranyal cal agafar el camí que s'endinsa pel sot de les Mines. En arribar al pla de les Mines, s'ha de prendre un desviament